ПРАВИТЕЛЬСТВО ИРКУТСКОЙ ОБЛАСТИ
ОБЛАСТНОЕ ГОСУДАРСТВЕННОЕ КАЗЕННОЕ УЧРЕЖДЕНИЕ
«Дирекция по строительству и эксплуатации автодорог Иркутской области»

ДИСЛОКАЦИЯ ДОРОЖНЫХ ЗНАКОВ

Автомобильной дороги

Подъезд к с.Одинск
на участке 0 + 000км-4 + 915км

Согласовано:	**Утверждаю:**
ГИБДД	**Зам. директора**
Ангарского района	**ОГКУ «Дирекция автодорог»**
_____	**_____А.В. Зорин.**

2014г.

НОМЕНКЛАТУРА

дорожных знаков на автомобильной дороге Подъезд к с.Одинск

Участок дороги с 0 + 000 по 4 + 915 км

Номер знака по ГОСТ Р 52290-2004	Наименование	Количество
	Предупреждающие знаки	
1.11.1	Опасный поворот направо	**5**
1.11.2	Опасный поворот налево	**4**
1.12.1	Опасные повороты направо	**1**
1.12.2	Опасные повороты налево	**3**
1.23	Дети	**4**
	Итого	**17**
	Знаки приоритета	
2.1	Главная дорога	**4**
2.3.2	Примыкание второстепенной дороги справа	**2**
2.3.3	Примыкание второстепенной дороги слева	**2**
2.4	Уступите дорогу	**10**
	Итого	**18**
	Запрещающие знаки	
3.20	Обгон запрещен	**2**
3.24	Ограничение максимальной скорости	**5**
	Итого	**7**
	Знаки особых предписаний	
5.16	Место для остановки автобуса или троллейбуса	**2**
5.23.1	Начало населенного пункта	**2**
5.24.1	Конец населенного пункта	**2**
	Итого	**6**
	Информационные знаки	
6.10.1	Указатель направлений	**2**
6.13	Километровый знак	**5**
	Итого	**7**
	Знаки дополнительной информации(таблички)	
8.2.1	Зона действия	**5**
8.13	Направление главной дороги	**5**
	Итого	**10**
	Итого	**65**

ВЕДОМОСТЬ

дорожной разметки на автомобильной дороге Подъезд к с.Одинск

Участок дороги с 0 + 000 по 4 + 915 км

км	1.1 (м)	1.2.1 (м)	1.5 (м)	1.6 (м)	1.7 (м)	1.11 (м)	1.14.1 (м)
0-1	491	1998	399	109	0	0	0
1-2	239	1835	327	290	51	60	6
2-3	0	776	74	0	0	0	0
ВСЕГО:	730	4609	800	399	51	60	6

Подъезд к с.Одинск(0-1)

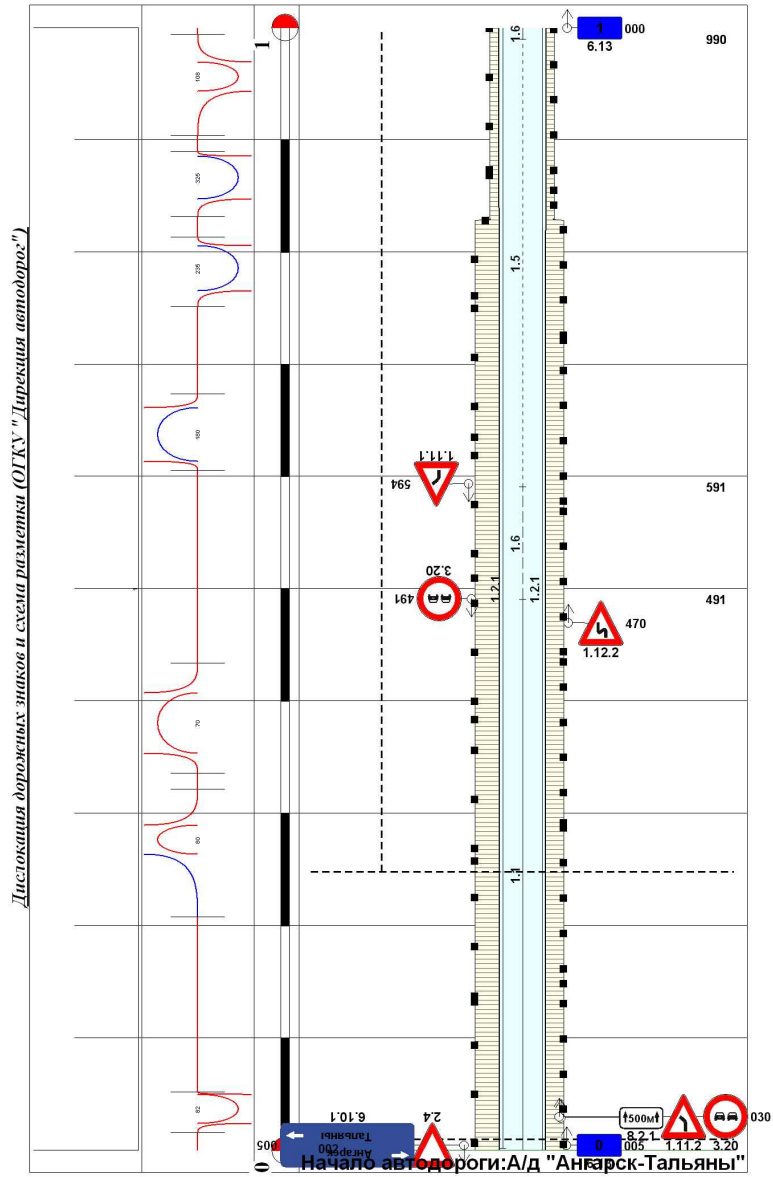

Подъезд к с.Одинск(1-2)

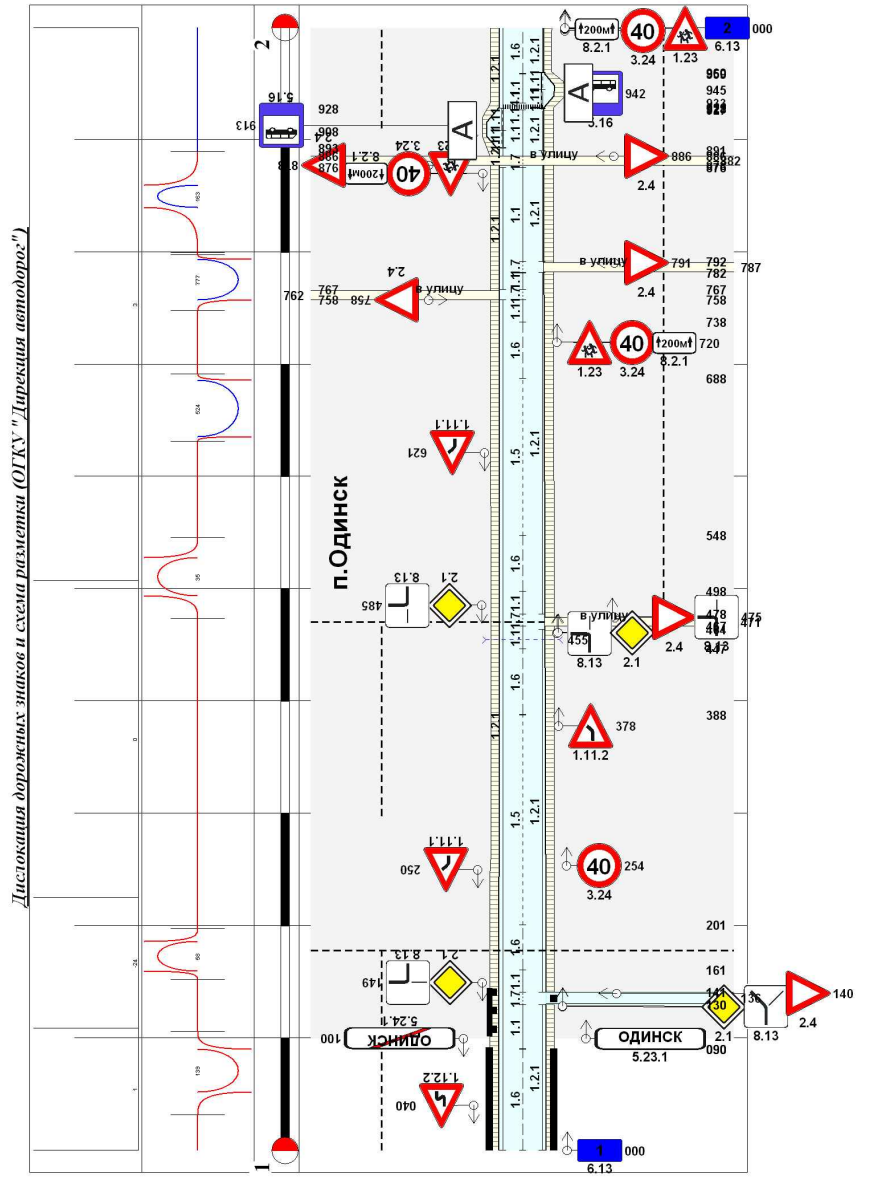

Подъезд к с.Одинск(2-3)

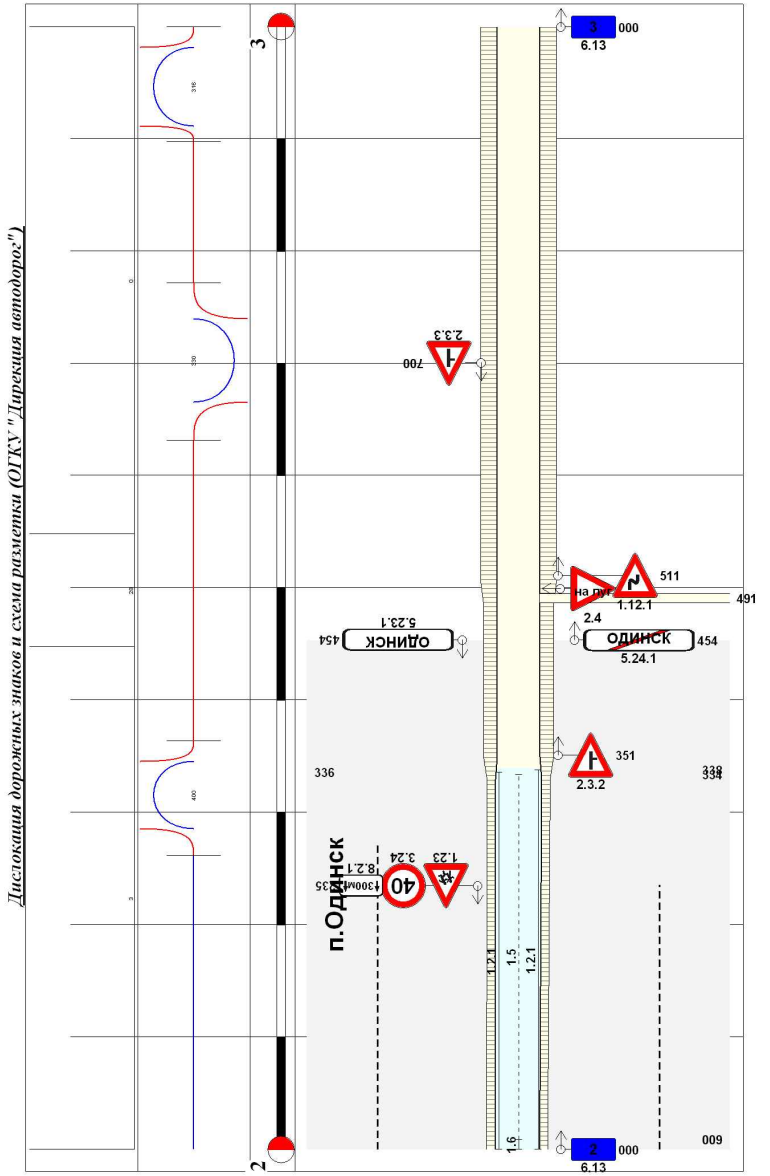

Подъезд к с.Одинск(3-4)

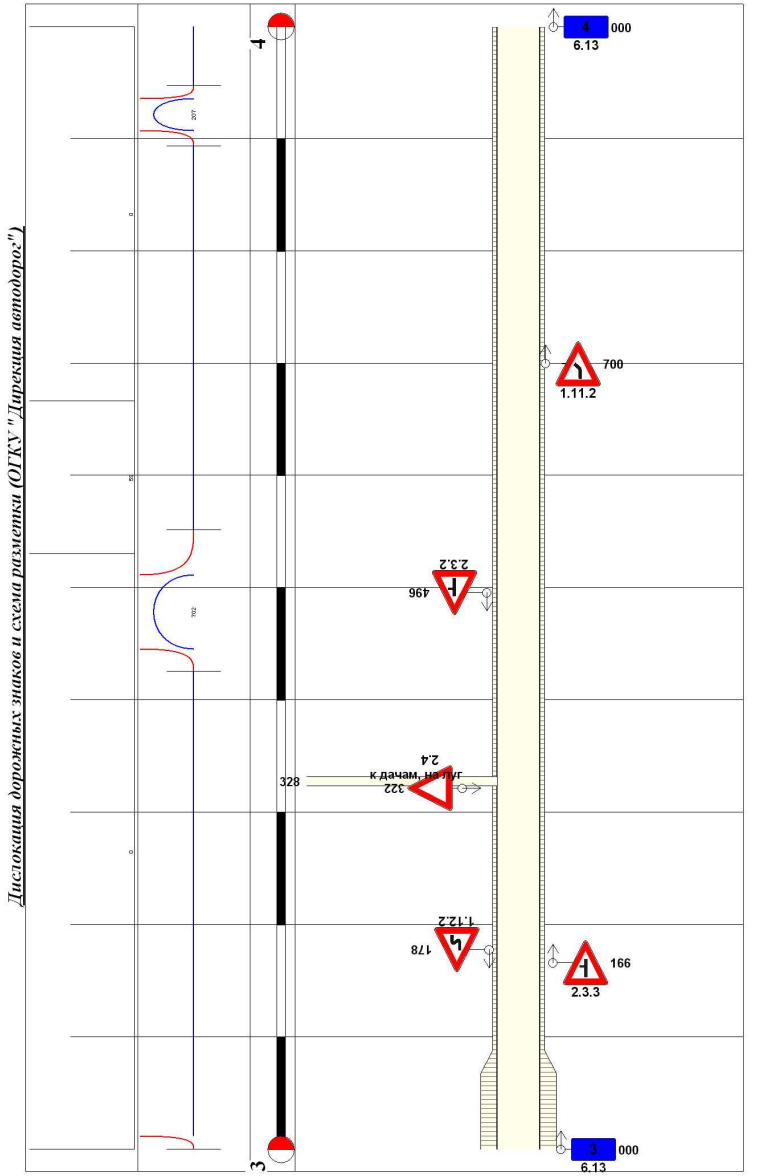
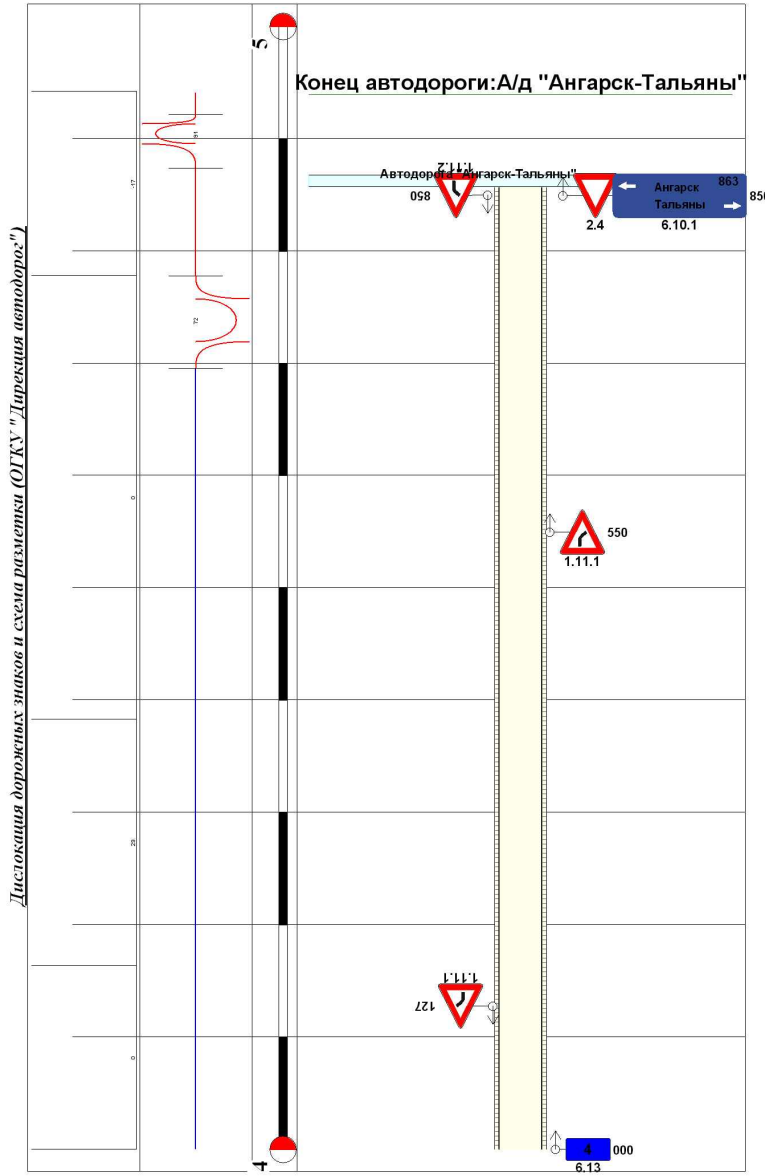
Подъезд к с.Одинск(4-5)